



Observatoire des Territoires de la Savoie

Direction départementale des territoires de la Savoie

Dernière mise à jour : mars 2018

- L'OBSERVATOIRE
- AGRICULTURE
- NATURE BIODIVERSITÉ
- FORÊT EAU
- AMÉNAGEMENT URBANISME
- MOBILITÉ RISQUES
- ENERGIE CLIMAT

Communes de Savoie

- Plans Locaux d'Urbanisme
- Servitudes d'Utilité Publique

Territoires de Savoie

- Accès par intercommunalité
- Accès par SCOT
- Accès par territoire

Liens utiles

- Natura 2000
- Savoie 2040
- Glossaire
- Espace Agriculteurs
- Liens vers les partenaires
- La Transition Energétique

Géo-IDE Données et Métadonnées *catalogue*

Rechercher

Sélectionnez une autre commune dans la liste déroulante.

Sélectionnez une commune

LES MOLLETTES (73159)

Sommaire de la fiche communale :

- **DONNEES DE CADRAGE**
 - Adresses
 - Démographie
 - Occupation de l'espace
 - Administration générale
 - Liens vers l'INSEE
 - Autres liens
- **AGRICULTURE**
 - Données générales d'occupation du sol
 - Mesures agro-environnementales
 - Aménagement foncier agricole
 - Zonages agricoles
- **EAU**
- **ENVIRONNEMENT**
 - Zonages environnementaux
 - Trame Verte et Bleue
 - Chasse Faune Sauvage
 - Forêt
 - Bâtiments d'estive
- **HABITAT - CONSTRUCTION**
 - Habitat
 - Construction
- **EMPLOI**
- **DEPLACEMENT - MOBILITE**
- **ECONOMIE - TOURISME**
- **RISQUES**
- **URBANISME - FONCIER**
 - Documents d'urbanisme
 - Informations foncières

Cartographie interactive

- Données générales
- Agriculture
- Environnement
- Urbanisme
- Risques
- Zones soumises au bruit (route / fer)
- Occupation du sol - Foncier
- Déplacements

Cartographie statique

- Données générales - 7 cartes PDF
- Agriculture - 36 cartes PDF
- Environnement - 21 cartes PDF
- Forêt - 7 cartes PDF
- Aménagement - 24 cartes PDF
- Mobilité - 4 cartes PDF
- Risques - 4 cartes PDF
- Climat - 9 cartes PDF

Les services de l'État en Savoie
 Portail de l'Environnement en Savoie

Imprimer la fiche communale

Plan Local d'Urbanisme

Google 2 km Donnée Signaler une erreur cartographique

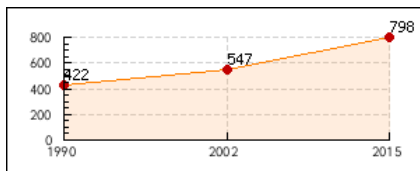
DONNEES DE CADRAGE

Adresses

(d'après la Base BANATIC)
 Mairie : 73800 LES MOLLETTES
 Tel : 04 79 28 92 92
 Fax : 04 79 28 94 08
 Mail : mairie.lesmollettes@wanadoo.fr
 Web : www.lesmollettes.fr

Démographie

➤ Population municipale (Recensement INSEE) :



en 2015 : 798 habitants
 en 2002 : 547 habitants
 en 1990 : 422 habitants

➤ **Taux annuel de variation de la population municipale de 2002 à 2015 :**
 3.2 %
 Par comparaison avec la CC Coeur de Savoie :
 1.95 %

➤ **Taux annuel de variation de la population municipale de 1990 à 2002 :**
 2.19 %
 Par comparaison avec la CC Coeur de Savoie :
 0.97 %

➤ **Population totale (Recensement INSEE) :**
 en 2015 : 810 habitants
 en 2002 : 555 habitants

➤ **Densité de population (en 2015) : 148 habitants/km²**
 ➤ [Densité de population \(carte interactive\)](#)

➤ **LES MOLLETES n'appartient pas à une unité urbaine.**

➤ **LES MOLLETES appartient à l'aire urbaine de CHAMBERY (216 091 habitants)**

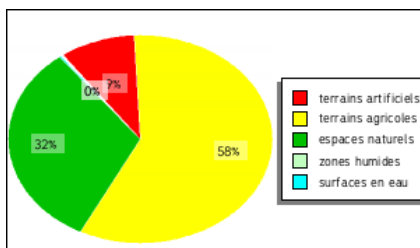
[Haut de page](#)

Occupation de l'espace

Surface Agricole Utilisée (PACAGE 2017)	254 ha
Superficie pastorale (Enquête pastorale 2014)	0 ha
Forêt (Inventaire Forestier National - IGN 2014)	193 ha
Surface de la commune (SIG)	545 ha

Source : CORINE Land Cover

	1990	2000	2006	2012
Territoires artificialisés	0 %	0 %	9.4 %	9.4 %
Territoires agricoles	60 %	66.4 %	58.4 %	58.4 %
Forêts et milieux semi-naturels	39.6 %	33.2 %	31.9 %	31.9 %
Zones humides	0 %	0 %	0 %	0 %
Surfaces en eau	0.3 %	0.3 %	0.3 %	0.3 %



Source : CORINE Land Cover, 2012

Administration générale

LES MOLLETES appartient :

- à l'ARRONDISSEMENT de Chambéry
- au CANTON de Montmélián
- au Schéma de Cohérence Territoriale (SCOT) de Métropole Savoie
- au TERRITOIRE de Coeur de Savoie
- à l'Etablissement Public de Coopération Intercommunale (EPCI) : CC Coeur de Savoie
- aux intercommunalités

LES MOLLETES est une commune rurale.

Pour obtenir des informations complémentaires sur l'administration de LES MOLLETES, rendez-vous sur le [site de la Base BANATIC](#)

Liens vers l'INSEE

Résumé statistique concernant LES MOLLETES, sur le [site de l'INSEE](#)¹

Dossier complet concernant LES MOLLETES, sur le [site de l'INSEE](#)²

Equipements essentiels de LES MOLLETES, voir [ECONOMIE-TOURISME](#)

Autres liens

Annuaire des Pays de Savoie concernant LES MOLLETES, sur le site de la Régie de Gestion des Données des Pays de Savoie

[Haut de page](#)

AGRICULTURE

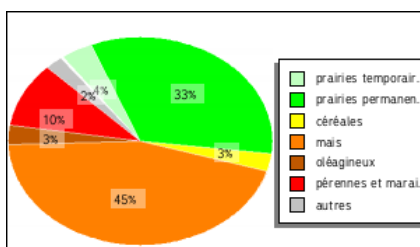
Données générales d'occupation du sol

(source : PACAGE de 2007 à 2017)

	2007	2008	2009	2010	2011	2012	2013	2014	2015	2016	2017
Nombre de déclarants :											
avec parcelles sur la commune	28	28	26	26	27	27	29	31	28	31	31
avec siège sur la commune	3	3	3	3	3	3	3	n.c.*	n.c.*	n.c.*	3
SAU en ha	252	249	244	234	236	241	242	243	237	256	254
dont en ha :											
prairies temporaires	10	18	22	40	34	21	23	30	5	9	10
prairies permanentes	69	66	59	59	65	68	65	59	82	84	84
céréales	2	10	6	67	4	5	15	4	7	7	8
maïs	126	121	107	11	104	117	95	111	93	112	114
oléagineux	4	1	0	37	10	7	11	4	15	18	7
cultures pérennes et maraichage	22	22	16	12	13	20	21	29	30	22	25
autre utilisation	5	1	5	5	0	0	1	4	0	3	6
gel des terres	14	11	26	1	7	3	12	3	4	1	1

* non communiqué

Potentiel viticole en 2013 (surface en vigne) : 20.82 ha (source : DGDDI)



Surface Agricole Utilisée, d'après PACAGE 2017.

> Consultez la Surface Agricole Utilisée de LES MOLLETES

Mesures agro-environnementales (MAE)

Totalité : 42.78 ha dont PHAE : 15.75 ha (source : PAC 2013)

Aménagement foncier agricole

Remembrement

Début des opérations	Fin des opérations	Surface remembrée
17/02/1989	29/10/1991	87 ha

[Haut de page](#)

Zonages agricoles

Appellations concernant LES MOLLETES, sur le site de l'INAO

Type de zone : AOC-AOP toutes confondues

Zone d'appellation d'origine contrôlée ou protégée

Interlocuteur : DDT / INAO

Nom de la zone	Date d'actualisation	Surface indicative
Noix de Grenoble	1/8/2012	544.53 ha

Type de zone : IGP toutes confondues

Zone d'indication géographique protégée

Interlocuteur : DDT / INAO

Nom de la zone	Date d'actualisation	Surface indicative
Emmental de Savoie	1/8/2012	544.53 ha
Emmental français Est-Central	1/8/2012	544.53 ha
Gruyère	6/2/2013	544.53 ha
Pommes et poires de Savoie	1/8/2012	544.53 ha
Tomme de Savoie	1/8/2012	544.53 ha
Vin de Pays des Comtés Rhodaniens	1/8/2012	544.53 ha
Vin des Allobroges	1/8/2012	544.53 ha

Type de zone : Indemnité de Handicap Naturel

Zonage d'aides européennes, rattaché au hameau et par là au lieu-dit.

Interlocuteur : DDT - service politique agricole et dévpt rural

	Date	Surface
--	------	---------

Nom de la zone	d'actualisation	indicative
Piémont	1/1/2011	544.52 ha

Type de zone : Petite région agricole
 Petite région agricole
 Interlocuteur : DDT - service politique agricole et dévpt rural

Nom de la zone	Date d'actualisation	Surface indicative
Combe de Savoie	1/1/2011	544.52 ha

[Haut de page](#)

ENVIRONNEMENT

Zonages Environnementaux

Type de zone : Site Natura 2000 - PSIC
 Directive habitats (réseau Natura 2000) : propositions de sites d'intérêt communautaire (2005).
 Interlocuteur : DDT - service environnement eau forêts / DREAL

Nom de la zone	Date d'actualisation	Surface indicative
S12 - Réseau de Zones humides dans la Combe de Savoie et la Basse Vallée de l'Isère	1/1/2011	57.60 ha

Type de zone : Zone humide
 Inventaire des zones humides du CEN Savoie
 Interlocuteur : CEN Savoie - service environnement

Nom de la zone	Date d'actualisation	Surface indicative
Marais de Pré de Gex et Pré Billard	7/1/2016	20.40 ha
Marais du Coisin, Coisetan et lac de Sainte Hélène	7/1/2016	124.20 ha
Marais sous Heucheloup	7/1/2016	0.41 ha

Type de zone : ZNIEFF de type 1
 ZNIEFF rénovées de type 1
 Interlocuteur : DDT - service environnement eau forêts / DREAL

Nom de la zone	Date d'actualisation	Surface indicative
Marais du Coisetan et du lac Sainte-Hélène	1/1/2012	74.69 ha

Vous pouvez aussi consulter les **zonages environnementaux** concernant **LES MOLLETTES**, sur le [site de la DREAL Rhône-Alpes](#)

Pour connaître les **espèces recensées** sur la commune de **LES MOLLETTES**, rendez-vous sur l'[Observatoire de la biodiversité de Savoie](#) (source CEN)

[Haut de page](#)

Trame Verte et Bleue

Composante du Schéma Régional de Cohérence Ecologique (SRCE), la Trame Verte et Bleue est explicitée dans la thématique des **Milieux Naturels Inventoriés**.

Consultez la **Trame Verte et Bleue** à **LES MOLLETTES** sur cette [carte interactive](#).

Chasse Faune Sauvage

Type de zone : Réserve de Chasse
 Réserve communale de chasse et de faune sauvage
 Interlocuteur : DDT - service environnement eau forêts

Nom de la zone	Date de l'arrêté	Surface indicative
1 - ACCA LES MOLETTES	0/0/0000	34.25 ha

Forêt

La commune de **LES MOLLETTES** est soumise à la **procédure de réglementation et de protection des boisements**.

Cette procédure a pour objectif de favoriser une meilleure répartition des terres entre les productions agricoles, la forêt et les espaces naturels (article L126-1 du code rural).

Aménagement forestier sur le [site de l'ONF](#).

Bâtiments d'estive

Consultez la [cartographie des bâtiments d'estive sur la région de LES MOLLETTES](#).

EAU

Vous pouvez aussi consulter les **toutes les informations et les données publiques relatives à l'eau**

concernant LES MOLLETES, sur le [site de EAUFRANCE](#)

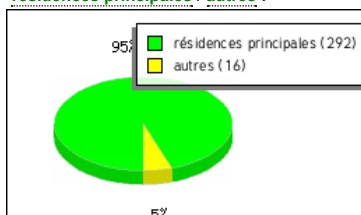
[Haut de page](#)

HABITAT - CONSTRUCTION

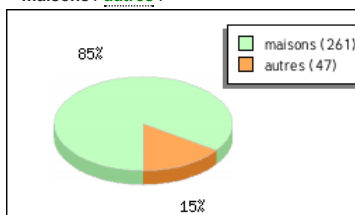
Habitat

En 2013 (Données INSEE) :

Logements : , dont les répartitions :
résidences principales / autres :



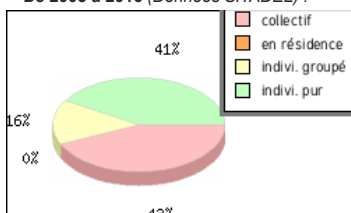
maisons / autres :



Construction

Période :	2005-06	2007-08	2009-10	2011-12	2013-14	2015-16
Logements commencés :	18	21	20	20	6	10
dont						
collectifs :	4	18	9	4	0	6
en résidence :	0	0	0	0	0	0
individuels groupés :	2	0	8	3	2	0
individuels purs :	12	3	3	13	4	4

De 2005 à 2016 (Données SITADEL) :



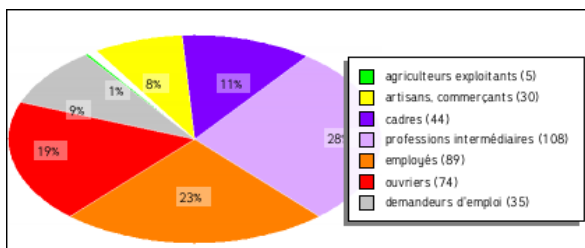
Logements commencés :
- en collectif : 41
- en résidence : 0
- en individuel groupé : 15
- en individuel pur : 39

[Haut de page](#)

EMPLOI

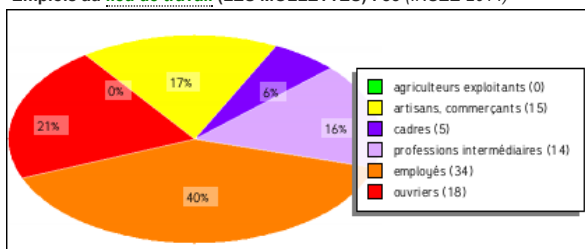
En 2014 (Données INSEE) :

Population active : 441
Demandeurs d'emploi : 35



Répartition de la population active en 2014

Emplois au lieu de travail (LES MOLLETES) : 85 (INSEE 2014)



Répartition des emplois au lieu de travail en 2014

[Haut de page](#)

DEPLACEMENT - MOBILITE

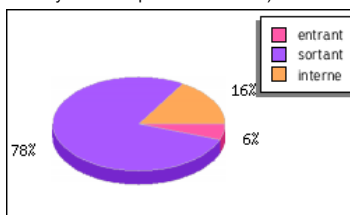
Taux de motorisation :

pourcentage des ménages disposant de :

- 1 voiture ou plus : **95 %** ; moyenne départementale : 88 %
- 2 voitures ou plus : **61 %** ; moyenne départementale : 39 %

(Données INSEE2016)

Migrations alternantes (déplacements journaliers moyens entre le **domicile** et le **lieu de travail** des actifs ayant un emploi - INSEE2013) :



flux entrant : **38** déplacements (*tous modes*)
 flux sortant : **318** déplacements (*tous modes*)
 flux interne à la commune : **61** déplacements (*tous modes*)

Voir le détail de ces **flux (origines et destinations)**

[Haut de page](#)

ECONOMIE - TOURISME

> **Fiche de situation financière de LES MOLLETTES** (d'après le Ministère de l'Action et des Comptes publics)

1 ZAE (Zones d'Activités Economiques) se situe(nt) sur la commune :

- **Les Molettes (ZA)**

> **Equipements recensés sur la commune :**

Hébergement en 2016 :

- **marchand** : 6 lits
- **non marchand** : 25 lits

(D'après Savoie Mont-Blanc)

[Haut de page](#)

RISQUES

LES MOLLETTES est concerné par un :

- **Plan de Prévention des Risques naturels (PPRn)** Source BD GASPARD - MEDDE.

Date de prescription : 14/05/2007

Date d'approbation : 19/02/2013.

A compter du 1^{er} juin 2006, conformément à la loi du 30 juillet 2003, vendeurs ou bailleurs de biens immobiliers ont une double obligation envers leurs acquéreurs ou locataires : l'une relative aux risques naturels et technologiques majeurs et l'autre relative aux sinistres résultant de catastrophes naturelles ou technologiques.

Pour toute information complémentaire sur les **risques concernant LES MOLLETTES** :

- > **Les services de l'Etat en Savoie (LES MOLLETTES)**
- > **Géorisques (LES MOLLETTES)**
- > **Institut des Risques Majeurs en Rhône-Alpes (LES MOLLETTES)**
- > **Les risques en Auvergne Rhône-Alpes**

[Haut de page](#)

URBANISME - FONCIER

Règlement d'urbanisme applicable :

Plan Local d'Urbanisme approuvé le 14/01/2010 (historique au 9 mars 2018).

Plan Local d'Urbanisme

Zonage du **Plan Local d'Urbanisme** :

Ce zonage est consultable aussi sur le **géoportail des Pays de Savoie**.

Servitudes d'utilité publique affectant l'occupation des sols :

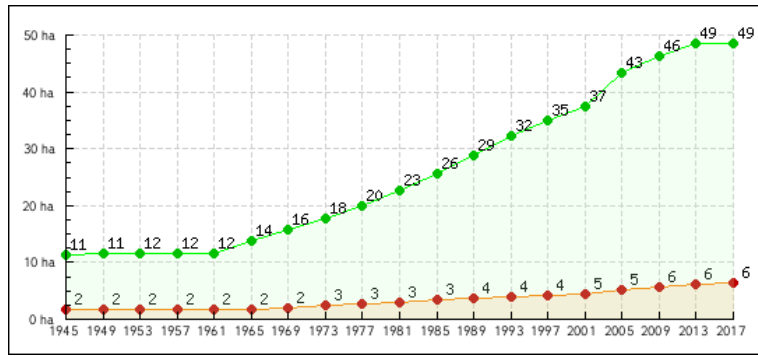
- > **Liste communale des Servitudes**

Pour consulter ou télécharger les Servitudes : carte interactive des Servitudes (SUP) :

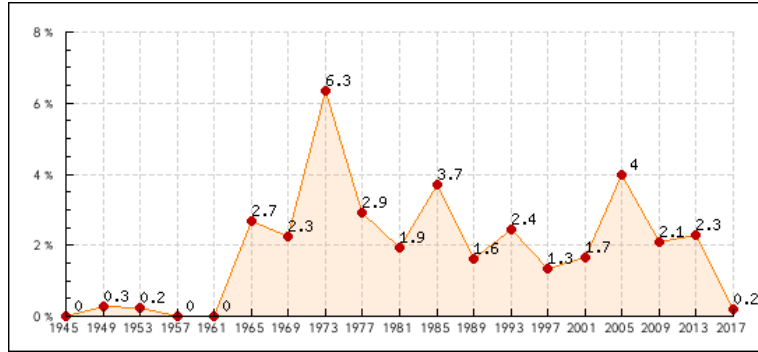
Servitudes d'Utilité Publique

Informations foncières (base MAJIC) :

Evolution cumulée de l'**enveloppe urbaine** et des **surfaces bâties** de 1945 à 2017 :



Variation annuelle des surfaces bâties de 1945 à 2017 :



[Haut de page](#)

- > Evolution de l'enveloppe urbaine (carte interactive)
- > Cette même évolution à partir d'une animation créée par le CEREMA.

Autres informations foncières issues de la base MAJIC (2013, 2014, 2015 et 2016)

 [Imprimer la fiche communale](#)

[Haut de page](#)